Ultima planimetria in atti
Data: 19/05/2020 - n. T300331 - Richiedente: DMRPQL71M24A783I
Totale schede: 1 - Formato di acquisizione: A3(297x420) - Formato stampa richiesto: A4(210x297)

Scheda n. 1 Scala 1: 500

Agenzia del Territorio
CATASTO FABBRICATI
Ufficio provinciale di
Varese

Dichiarazione protocollo n. VA0092173 del 19/04/2006
Planimetria di u.i.u. in Comune di Tradate
Via Sabotino civ. 10

Identificativi Catastali:
Sezione: AB
Foglio: 11
Particella: 6707
Subalterno: 1

Compilata da:
Cassani Amedeo
Iscritto all'albo:
Geometri
Prov. Varese N. 3394

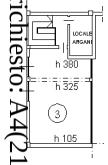

PIANO PRIMO

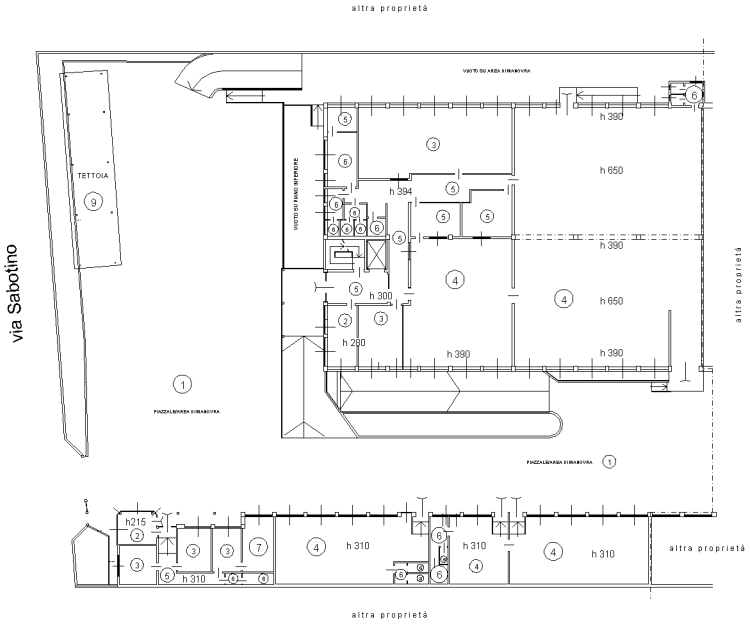

PIANO TERRA

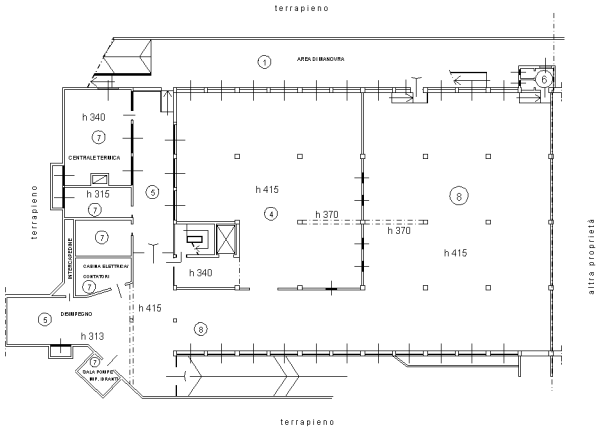

PIANO INTERRATO

Data: 19/05/2020 - n. T300331 - Richiedente: DMRPQL71M24A783I