Ultima planimetria in atti
Data presentazione:19/04/1995 - Data: 16/05/2019 - n. T104840 - Richiedente: CTTDVD65T25D952H
Totale schede: 1 - Formato di acquisizione: A3(297x420) - Formato stampa richiesto: A4(210x297)

MODULARIO
F. rig. rend. 488

MINISTERO DELLE FINANZE
DIPARTIMENTO DEL TERRITORIO
CATASTO EDILIZIO URBANO (RDL 13-4-1939, n. 652)

MOD. AN (CEU)
LIRE 800

Planimetria di u.i.u. in Comune di VARESE via GHIBERTI civ. 8

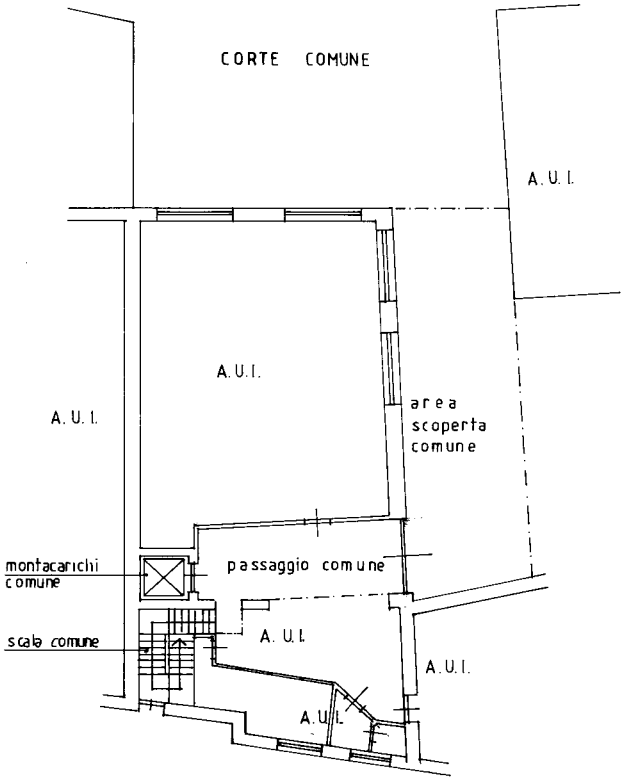

PIANO TERRA

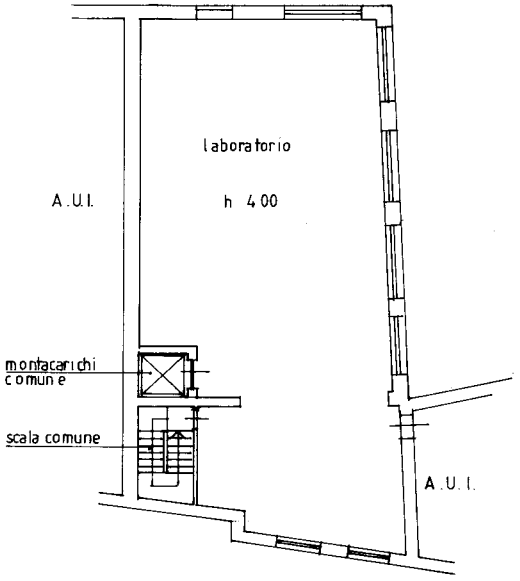

PIANO PRIMO

estratto mappa 1:2000
comune di Varese

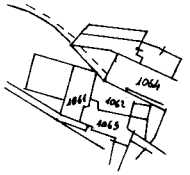

ORIENTAMENTO

SCALA DI 1: 200

Dichiarazione di N.C. ☐
Denuncia di variazione ☑

Identificativi catastali
F. 2
n. 1061 sub. B

Compilata dal GEOM. ILIANO GIANPAOLO
(Titolo, cognome e nome)

Iscritto all'albo de GEOMETRI
della provincia di VARESE n. 1854
data 16/5/19 Firma

UFFICIO TECNICO ERARIALE
RISERVATO ALL'UFFICIO
Prot. 10122/1

10 mem

Catasto dei Fabbricati - Situazione al 16/05/2019 - Comune di VARESE (L682) - < Sez.Urb.: VA - Foglio: 2 - Particella: 1061 - Subalterno: 22 >
VIA LORENZO GHIBERTI n. 8 piano: T-1;

Data presentazione:19/04/1995 - Data: 16/05/2019 - n. T104840 - Richiedente: CTTDVD65T25D952H