

MODULARIO
F. fig. rend. 497

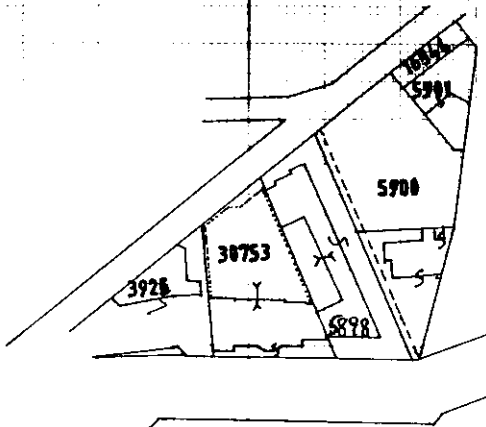
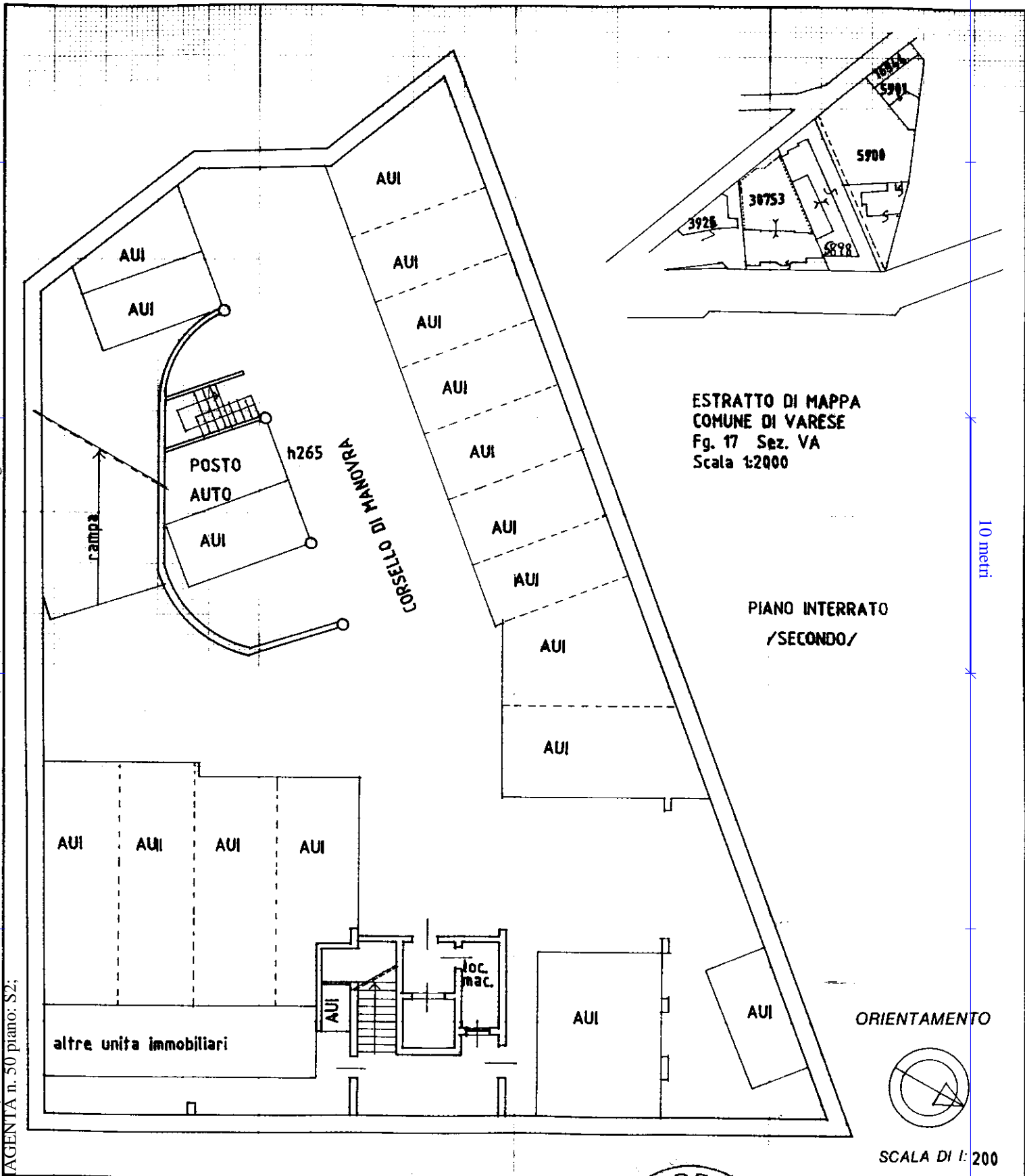


MINISTERO DELLE FINANZE
DIPARTIMENTO DEL TERRITORIO
CATASTO EDILIZIO URBANO (RDL 13-4-1939, n. 652)

MOD. BN (CEU)

LIRE
200

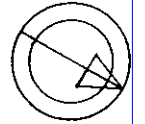
Planimetria di u.i.u. in Comune di VARESE via MAGENTA civ. 50



ESTRATTO DI MAPPA
COMUNE DI VARESE
Fg. 17 Sez. VA
Scala 1:2000

PIANO INTERRATO
/SECONDO/

ORIENTAMENTO




SCALA DI 1: 200

Catasto del Comune di VARESE (L.682) - < Sez. Urb.: VA - Foglio: 17 - Particella: 30753 - Subalterno: 19 >
VIA MAGENTA n. 50 piano: S2:

Dichiarazione di N.C.
Denuncia di variazione
Ultima planimetria in atti
Identificativi catastali
Data presentazione: 22/03/2001 - Data: 20/01/2016 - n. T71353 - Richiedente: DMRPQL71M24A783I
Totale: 30753 - Iscritto in F. n. 19
data: FEB. 2001

Compilata dal Geometra
Barettini Aldo
(Titolo, cognome e nome)
Iscritto all'albo de i Geometri
della provincia di Varese n. 2708
data: FEB. 2001 Firma Aldo Barettini



RISERVATO ALL'UFFICIO