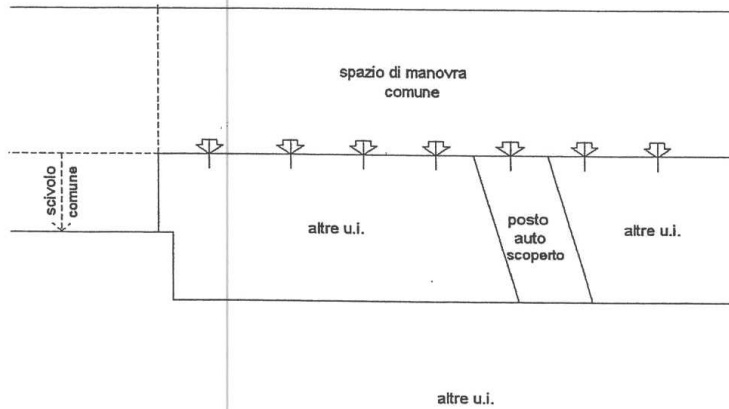


Agenzia del Territorio
CATASTO FABBRICATI
Ufficio Provinciale di
Lecco

Scheda n. 1 Scala 1:200

Dichiarazione protocollo n. _____ del _____	
Planimetria di u.i.u. in Comune di Lecco	
Via Belfiore _____ civ. _____	
Identificativi Catastali:	Compilata da:
Sezione: ACQ	Corti Gianni
Foglio: 18	Iscritto all'albo:
Particella: 6251	Geometri
Subalterno: 760	Prov. Lecco N. _____



PIANTA PIANO PRIMO



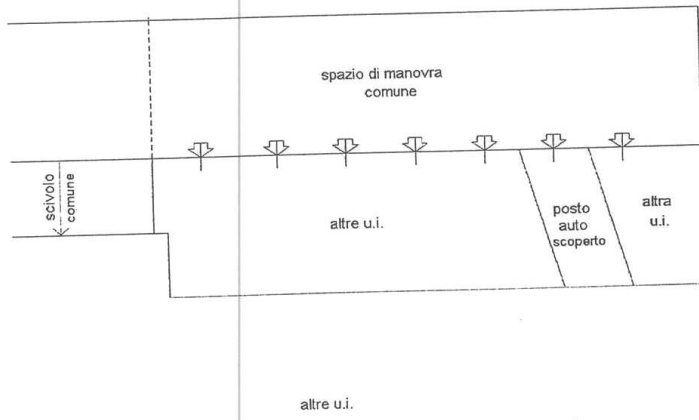
[Handwritten signature]
[Handwritten signature]
[Handwritten signature]

Agenzia del Territorio
ATASTO FABBRICATI
Ufficio Provinciale di
Lecco


Dichiarazione protocollo n. _____ del _____	
Planimetria di u.i.u. in Comune di Lecco	
Via Belfiore	civ. _____
Identificativi Catastali:	Compilata da: Corti Gianni
Sezione: ACQ	Iscritto all'albo: Geometri
Foglio: 18	Prov. Lecco
Particella: 6251	N. 127
Subalterno: 722	

n. 1 Scala 1:200

ALLEGATO "A" AL REP. 12952/2968



PIANTA PIANO PRIMO 



Angelo Cusanelli
Arch. Cusanelli

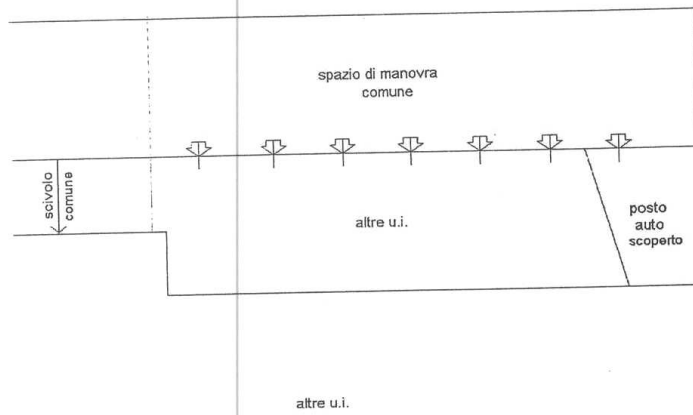
Agenzia del Territorio
CATASTO FABBRICATI
Ufficio Provinciale di
Lecco

Dichiarazione protocollo n. _____ del _____	
Planimetria di u.i.u. in Comune di Lecco	
Via Belfiore	civ. _____
Identificativi Catastali: Sezione: ACQ Foglio: 18 Particella: 6251 Subalterno: 723	Compilata da: Corti Gianni Isoritto all'albo: Geometri Prov. Lecco
	N. 127


Scheda n. 1 Scala 1:200

Agenzi
ATAST
Ufficio

n. 1



PIANTA PIANO PRIMO



Angelo Casarotti
Pietro Cattolico Casarotti