**Agenzia delle Entrate**
**CATASTO FABBRICATI**
**Ufficio Provinciale di**
**Varese**

| | |
|---|---|
| Dichiarazione protocollo n. del | |
| Planimetria di u.i.u. in Comune di Tradate | |
| Via Monte Santo civ. 11 | |
| Identificativi Catastali:<br>Sezione: AB<br>Foglio: 11<br>Particella: 2733<br>Subalterno: 501 | Compilata da:<br>Gazzea Federico<br>Iscritto all'albo:<br>Architetti<br>Prov. Varese N. 3010 |

Scheda n. 1 Scala 1:200

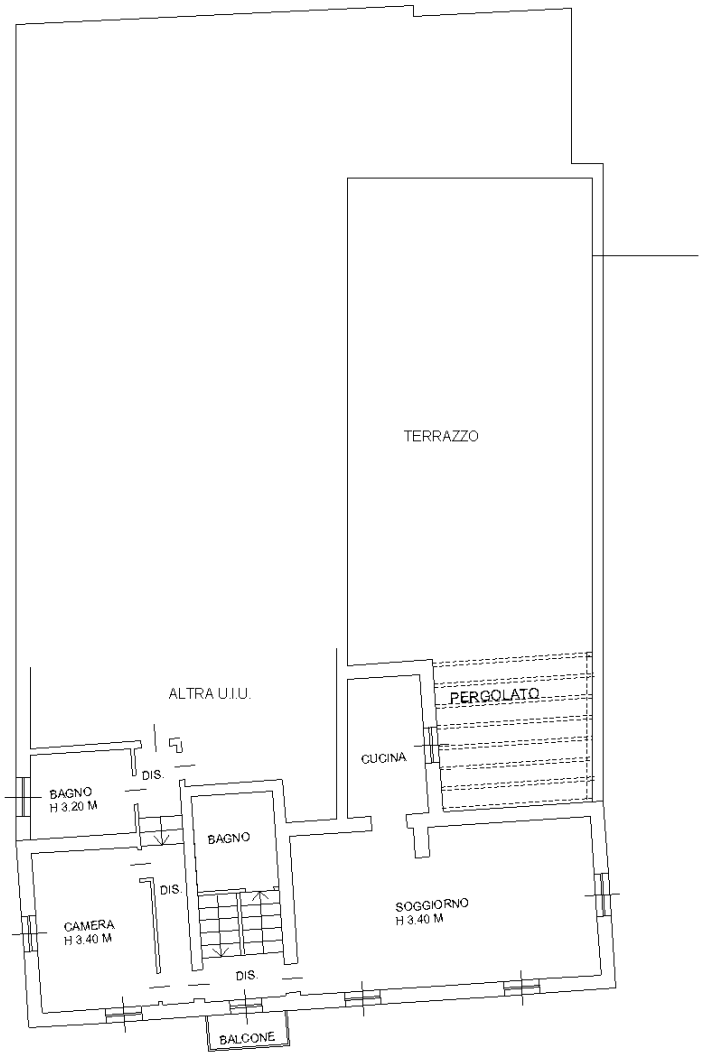


PIANO PRIMO

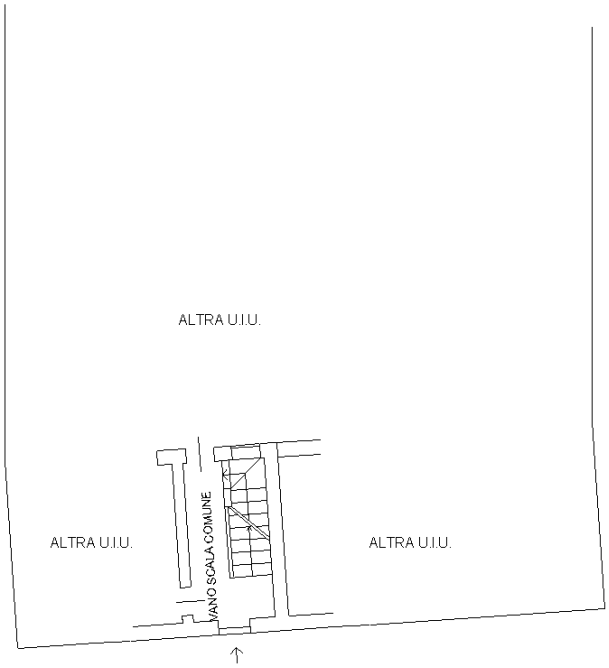


PIANO TERRA
H 3.65

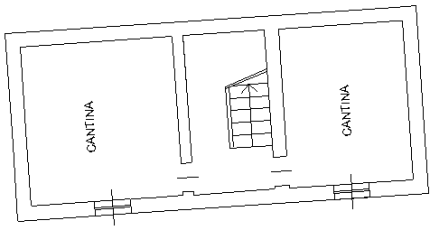


PRIMO PIANO SOTTOSTRADA
H 2.50 M

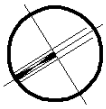

Agenzia delle Entrate

**CATASTO FABBRICATI**

Ufficio provinciale di

Varese

| | | | |
|---|---|---|---|
| Scheda n.1 | Scala 1: 200 | Dichiarazione protocollo n. del<br>Planimetria di u.i.u. in Comune di Tradate<br>Via Monte Santo civ. 11 | Identificativi Catastali:<br>Sezione: AB<br>Foglio: 11<br>Particella: 2733<br>Subalterno: 502 |

Compilata da:
Gazzea Federico
Iscritto all'albo:
Architetti
Prov. Varese N. 3010

# PIANO TERRA

**Agenzia delle Entrate**
**CATASTO FABBRICATI**
**Ufficio Provinciale di**
**Varese**

| | |
|---|---|
| Dichiarazione protocollo n. del | |
| Planimetria di u.i.u. in Comune di Tradate | |
| Via Monte Santo | civ. 11 |
| Identificativi Catastali:<br>Sezione: AB<br>Foglio: 11<br>Particella: 2733<br>Subalterno: 502 | Compilata da:<br>Gazzea Federico<br>Iscritto all'albo:<br>Architetti<br>Prov. Varese N. 3010 |

Scheda n. 2 Scala 1:200

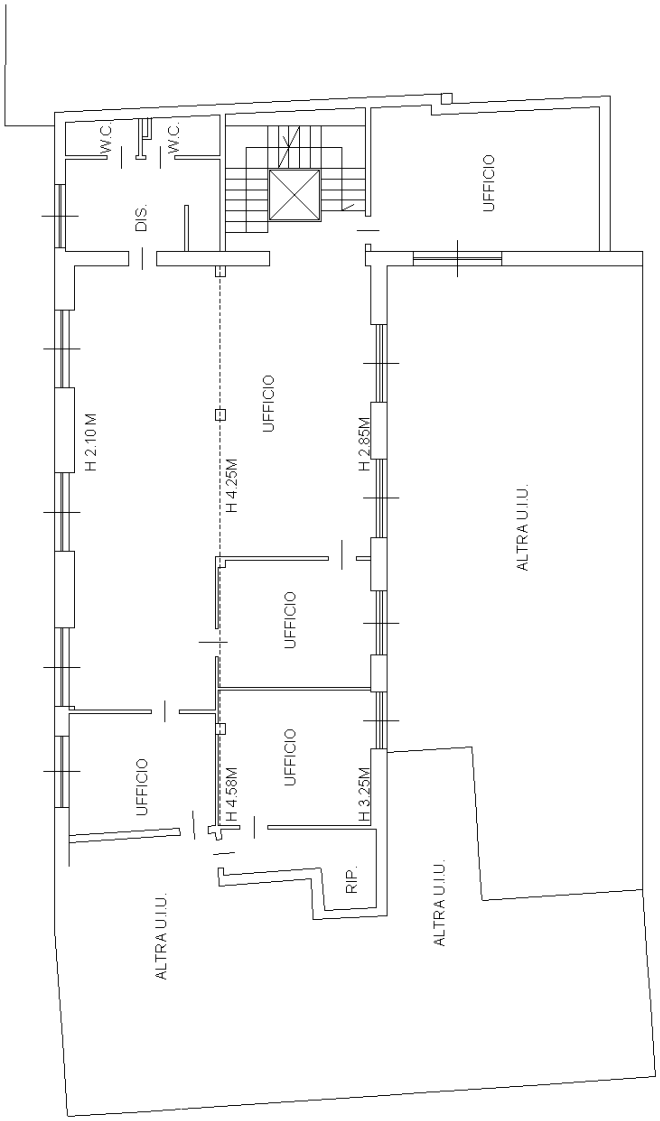


# PIANO PRIMO