

MODULARIO
a r.r. n. 497



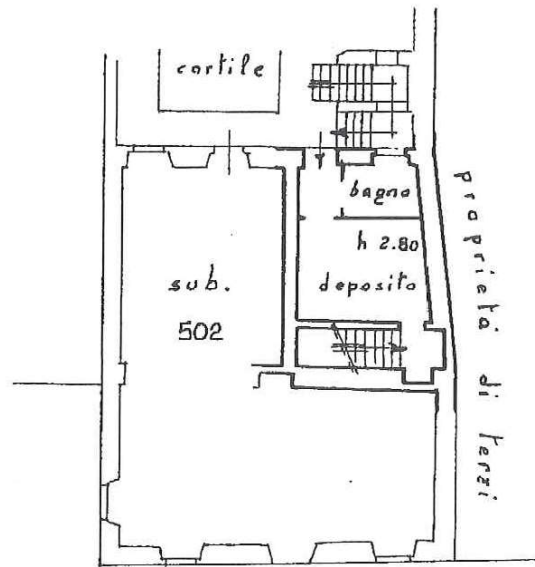
MINISTERO DELLE FINANZE
DIPARTIMENTO DEL TERRITORIO
CATASTO EDILIZIO URBANO (RDL 13-4-1939, n. 652)

MOD. BN (CEU)

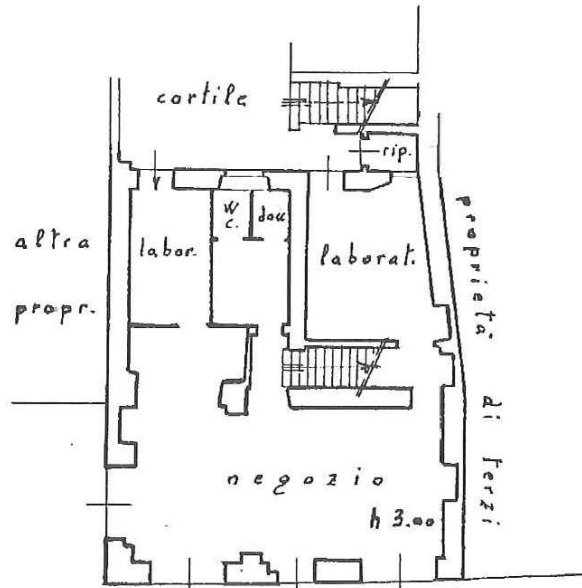
LIRE
200

Planimetria di u.i.u. in Comune di GERMIGNAGA Piazza XX Settembre civ. 20

PIANO PRIMO

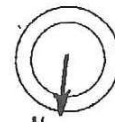


PIANO TERRENO



Piazza xx Settembre

ORIENTAMENTO



SCALA DI 1:200

Catasto dei Fabbricati - Situazione al 16/10/2019 - Comune di GERMIGNAGA (D987) - Foglio: 2 - Particella: 359 - Subalterno: 501 ^
PIAZZA XX SETTEMBRE n. 20 piano: T-I;

Geom. - Istituto Poligrafico e Zecca dello Stato - P.V.

Dichiarazione di N.C.
Denuncia di variazione
Ultima planimetria in atti
Data presentazione: 18/07/2001 - Data: 16/10/2019 da n. T57628 - Richiedente: CTTDVD65T25D952H
To affe schede: 1 - Formato di acquisizione: A4 (210x297) - Milano stampa richiesta: 14 (21x297)
n. 359 sub. 501

Compilata dal Geom. Galasso Nicola
(Titolo, cognome e nome)
data 11-07-2001 Firma Galasso Nicola



RISERVATO ALL'UFFICIO